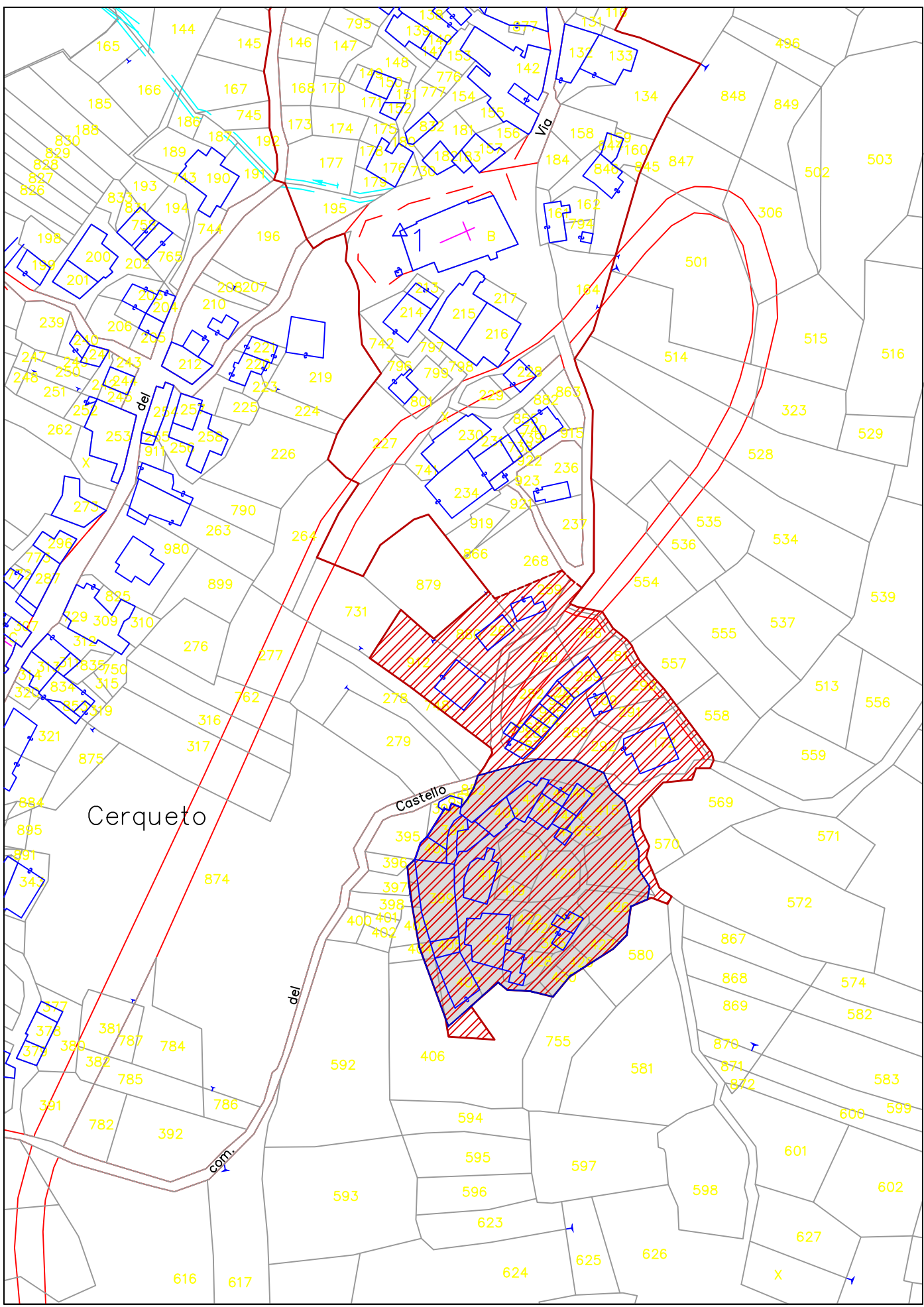
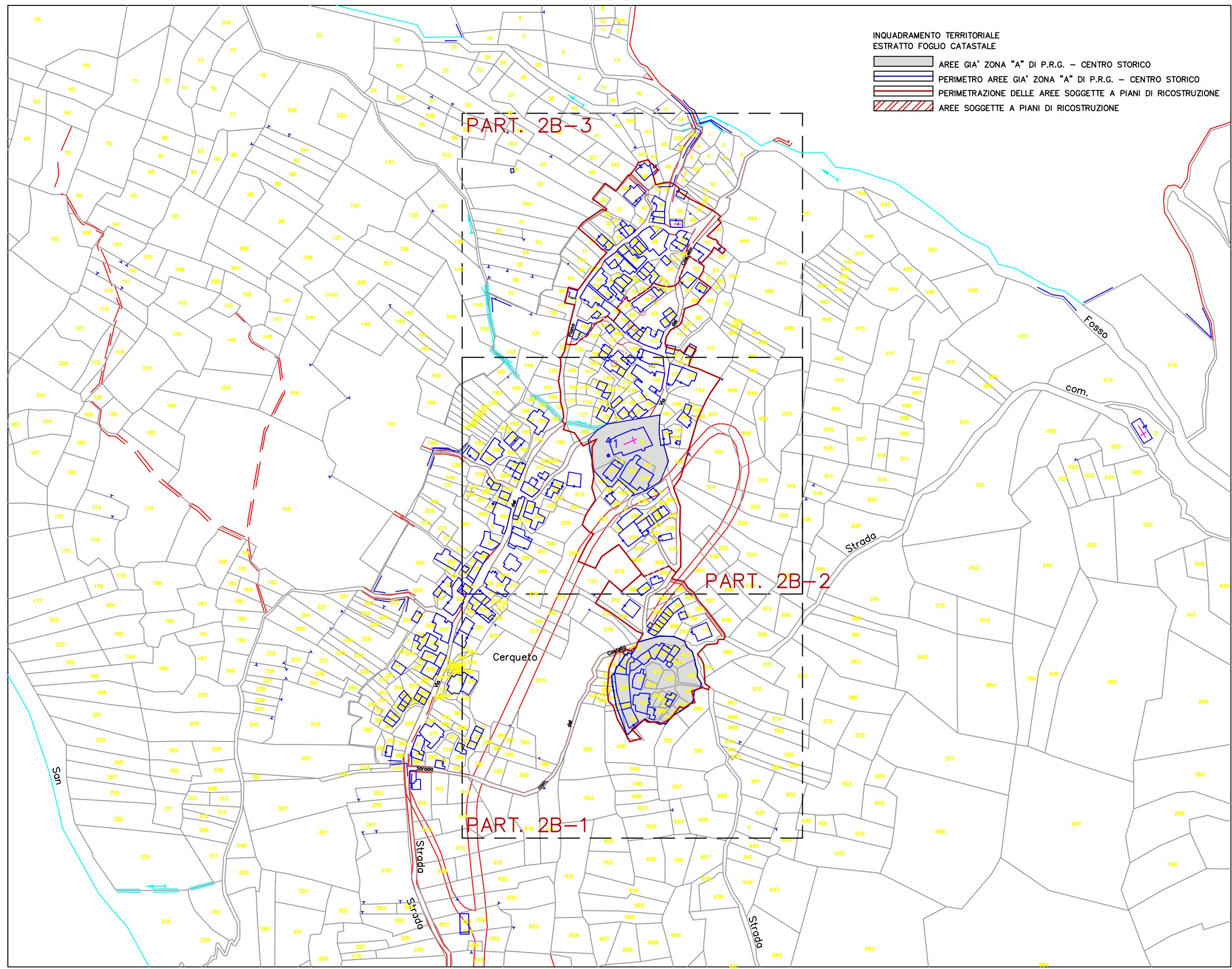
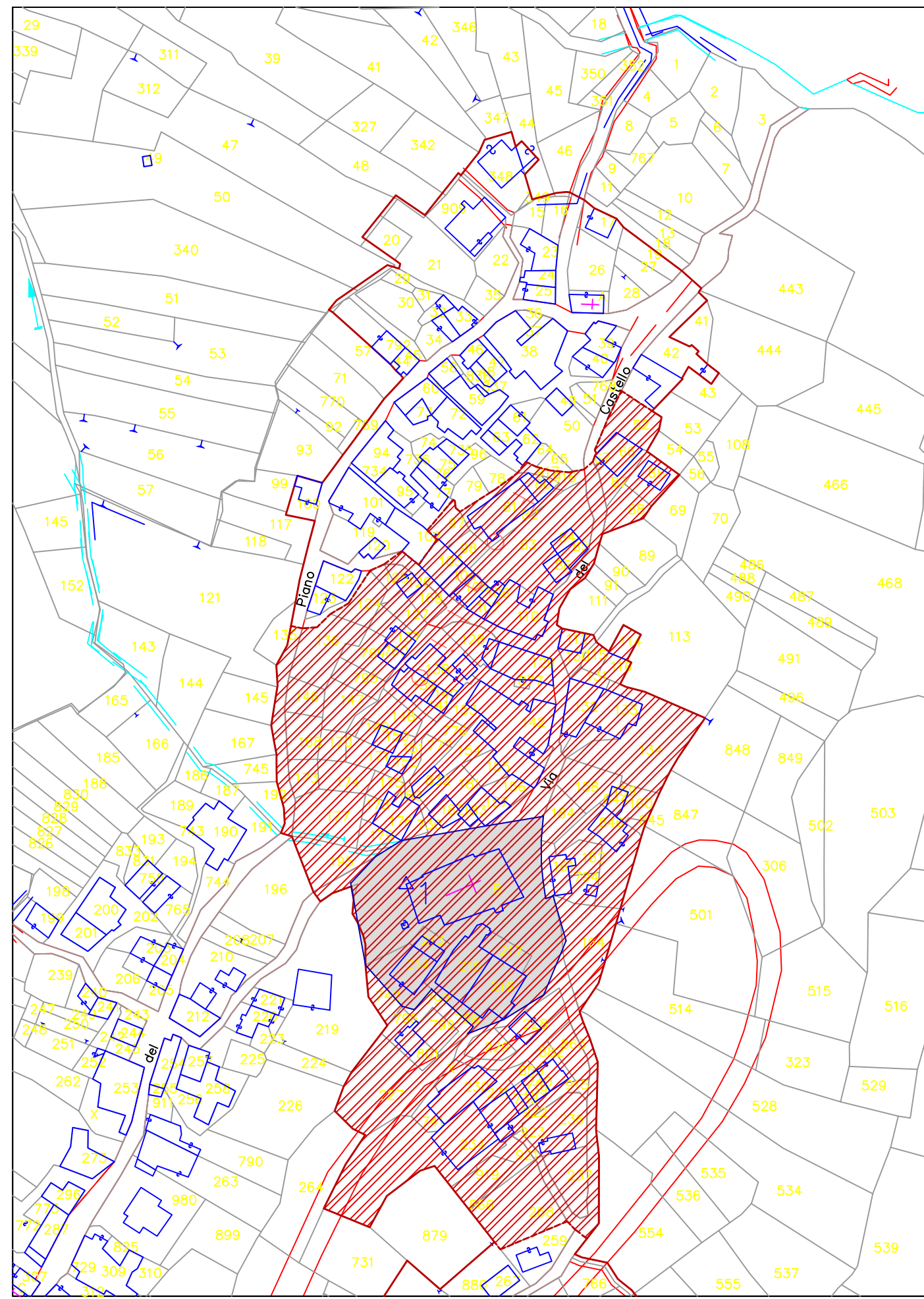


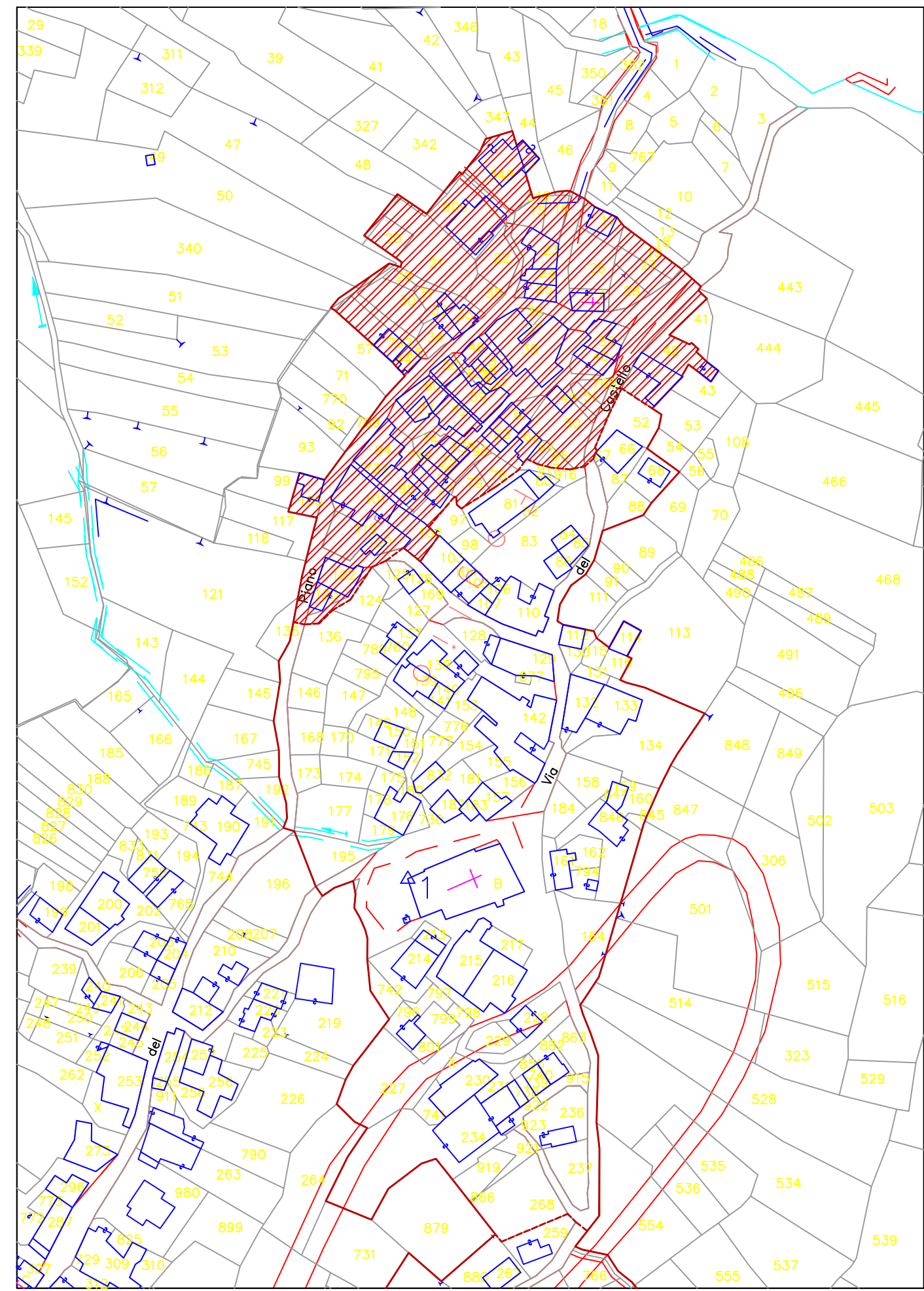
 <b>COMUNE DI FANO ADRIANO</b> CORSO GARIBOLDI, 1 - 63012 FANO ADRIANO (MC) PROVINCIA DI TERAMO	
IL SINDACO <b>ADOLFO MOSCONI</b>	
AREA III - URBANISTICA E LL.PP. SECONDO CANTIERO SUBALTEA UFFICIO SSMA ANGOLO SANFRAZIO, 10 - SECONDO CANTIERO	
oggetto: "PERIMETRAZIONE DELLE AREE SOGGETTE A PIANI DI RICOSTRUZIONE" ai sensi dell'art. 47 del Regolamento Delegato sul Disassetto	
LOCALIZZAZIONE: FRAZIONE DI CERQUETO	
<div> <div>TAV. 2D</div> <div>  </div> </div>	
DATA <b>FANO ADRIANO 17/04/2012</b>	NOME: <div> <input type="text"/> </div>
IL SINDACO (firma)	IL RESPONSABILE DELL'AREA III (firma) Carlo De Santis



PART. 2B-1 - CENTRO STORICO DI CERQUETO - RIONE CASTELLO



PART. 2B-2 - CENTRO STORICO DI CERQUETO - CHIESA DI  
SANT'EGIDIO ABATE E RIONE COLLE



PART. 2B-3 - CENTRO ABITATO DI CERQUETO - RIONE CASALE